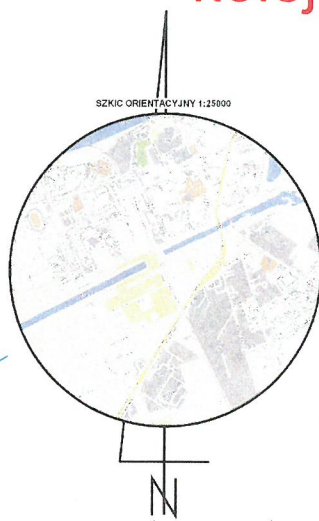


Kolorem czerwonym zaznaczono odległość wykonywania robót ziemnych od granicy obszaru kolejowego



| | |
|--|---|
| Poświadczam, że niniejszy dokument został opracowany w wyniku prac geodezyjnych i kartograficznych, których rezultaty zawiera operat techniczny pozytywnie zweryfikowany. Jednocześnie informuję, że jestem świadomy odpowiedzialności karnej za złożenie fałszywego oświadczenia. | |
| Identyfikator zgłoszenia prac geodezyjnych | WKG-IV.6640.371.2021 |
| Organ służby geodezyjnej, który otrzymał zgłoszenie | Prezydent Miasta Gorzowa Wielkopolskiego |
| Wykonawca prac geodezyjnych | PRO - GEO Arkadiusz Kozłowski |
| Numer oraz data sporządzenia dokumentu zawierającego wynik pozytywnej weryfikacji | Protokół Weryfikacji Nr WKG-IV.6640.371.2021_1 z dnia 06.09.2021r. |
| Imię i nazwisko oraz nr uprawnień zawodowych kierownika prac | Bartłomiej Grzelak Nr uprawnień 19882 |

| LEGENDA: | |
|----------|------------------------------|
| | proj. rurociąg odwodnieniowy |
| | granica działki |
| | granica opracowania |
| | krawężnik wtopiony |
| | proj. teren utwardzony |
| | istn. rurociąg do przebudowy |

| MAPA DO CELÓW PROJEKTOWYCH | |
|--|--|
| Obiekt: Gorzów Wielkopolski ul. Wał Długi dz. nr 795 Województwo: lubuskie Powiat: M. Gorzów Wielkopolski Miasto: Gorzów Wielkopolski Nr jednostki ewid: 086101_1 Identyfikator obrębu: 086101_1.0011_ZAKANAŁE | Skala: 1 : 500 Układ współrzędnych: 2000/15 Układ wysokościowy: PL-EVRF2007-NH Id. zgłoszenia: WKG-IV.6640.371.2021 |
| Mapę do celów projektowych sporządzono przy wykorzystaniu: 1. Map zasadnicze w skali 1:500, układ 2000/15 – sekcje: 5.184.23.11.1.1; 5.184.23.11.1.2; 5.184.23.11.1.3; 5.184.23.11.1.4 2. Granice i nr działek ewidencyjnych według danych mapy EGiB MODGiK Gorzów Wlkp. z dnia 11.03.2021r. | |
| Informacje dodatkowe / Legenda: I. ----- zakres pomiaru. II. Nie wyklucza się istnienia w terenie innych nie wykazanych na niniejszej mapie urządzeń podziemnych, które nie były zgłoszone do inwentaryzacji powykonawczej lub nie zostały przekazane przez instytucje branżowe do MODGiK. III. Dla aktualizowanego obszaru nie sprawdzono zapisów ujawnionych w Księgach Wieczystych dotyczących obciążeń służebnościami gruntowymi §80 ust. 6 rozp. MSWiA z dnia 9 listopada 2011r. (Dz. U. 2011 nr 263 poz. 1572) IV. Mapa powstała z mapy numerycznej prowadzonej przez MODGiK i pomiarów bezpośrednich. V. Punkty osnowy geodezyjnej, które podlegają ochronie. Zgodnie z art. 48 pkt 3 ustawy z dnia 17 maja 1989 r. Prawo geodezyjne i kartograficzne, kto (...) niszczy, uszkadza i przemieszcza znaki geodezyjne (...) podlega karze grzywny". VI. Przy sporządzaniu mapy do celów projektowych nie wykonywano czynności związanych z § 31 Rozporządzenia Ministra Rozwoju z dnia 18 sierpnia 2020r. (Dz. U. 2020 poz. 1429). VII. Niniejsza mapa może posłużyć do projektowania budynków w odległości mniejszej lub równej niż 4m, oraz pozwala na usytuowanie innych obiektów budowlanych w odległości mniejszej lub równej niż 3m, w stosunku do granic działek | |
| Na mapie do celów projektowych występuje uchwalony Miejskowy Plan Zagospodarowania Przestrzennego przez Miasto Gorzów Wielkopolski, UCHWAŁA Nr XLV/761/2008 RADY MIASTA GORZOWA WLKP. z dnia 17 grudnia 2008 r. | |
| Data pomiaru w terenie: 25.05.2021r. Data wykonania mapy: 25.05.2021r. Wyk. Inż. Arkadiusz Kozłowski | |
| Kierownik prac geodezyjnych: Bartłomiej Grzelak, nr uprawnień: 19882, zakres: 1 | Nazwa jednostki wykonawstwa geodezyjnego: PRO – GEO Arkadiusz Kozłowski ul. Działkowca 12, 66-600 Krosno Odrzańskie NIP 926-162-58-38 REGON 363242420 tel: 509 508 015 e-mail: progeo@poczta.fm |




LEGENDA MPZP:

- Linia oddzielająca przeznaczenie terenów w MPZP
- 3KP – Tereny parkingów
10US – Tereny sportu i rekreacji
5WPP – Tereny wałów przeciwpowodziowych
WS/US – Tereny wód powierzchniowych, sportu i rekreacji
9KDD – Tereny dróg dojazdowych

ESKO Consulting Sp. z o.o.
ul. Sikorskiego 19; 65-454 Zielona Góra
tel. (68) 451-85-86, fax (68) 451-85-85
e-mail: sekretariat@esko.org.pl



73.3

| | | | |
|-----------------------|---|--------------------------------------|---|
| Zadanie inwestycyjne: | Przebudowa komór na rurociągu magistralnym DN1000 oraz budowa sieci wodociągowej i kanalizacji odwodnieniowej wraz z utwardzeniem i odtworzeniem nawierzchni oraz budowa przepustu | | |
| Obiekt: | KOMORA WODOCIĄGOWA 6 | | |
| Adres obiektu: | Działki nr 795, 796 obręb 0011 ZAKANAŁE Pozostałe działki w zakresie opracowania: Działka nr 235/8 obręb 0012 SIEDLICE, Działki nr 740, 772, 1058, 1059, 1146, 1018/3, 1052/1, 1016, 1017, 1052/1, 1052/2, 1024/3, 1024/6, 1324 obręb 0011 ZAKANAŁE Działki nr 809/1, 858 obręb 0010 ZAMOŚCIE | | |
| Stadium projektu: | PROJEKT BUDOWLANY | | PZT-6 |
| Branża: | PROJEKT ZAGOSPODAROWANIA TERENU | | |
| Tytuł rysunku: | Projekt zagospodarowania terenu - Komora wodociągowa 6 | | Skala: 1:500 |
| | Imię i nazwisko: | Numer uprawnień/specjalność: | Podpis/data: |
| Projektował: | dr inż. Barbara Jachimko | LBS/0090/POOS/12 BRANŻA SANITARNA |  08.03.2022 r. |
| Sprawdził: | mgr inż. Andrzej Baczański | 14/93/ZG BRANŻA SANITARNA |  08.03.2022 r. |
| Projektował: | mgr inż. Emilia Słowińska | 14/04/ZG SPECJALNOŚĆ DROGOWA |  08.03.2022 r. |
| Sprawdził: | mgr inż. Witold Szkwarek | 13/04/ZG SPECJALNOŚĆ DROGOWA | 08.03.2022 r. |